PLANIMETRIA ASSE 2
Scala 1:10000

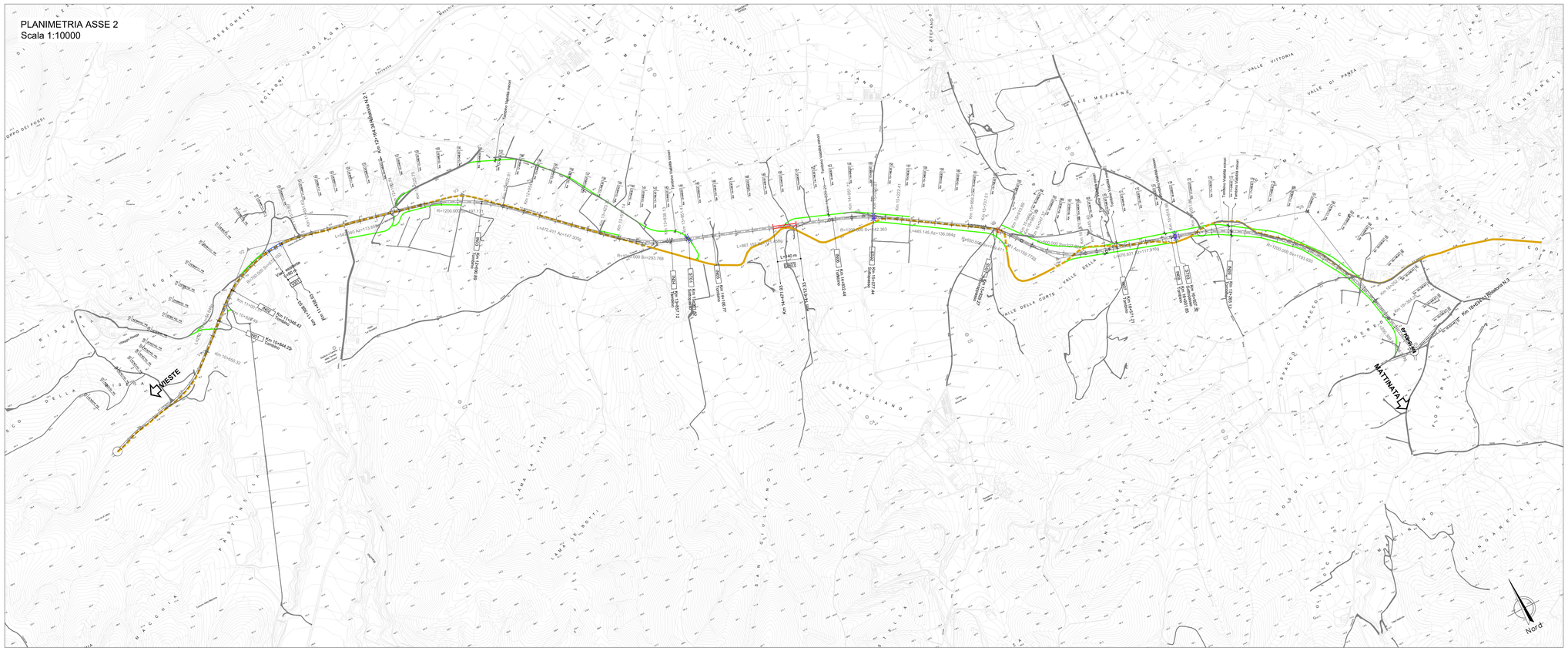

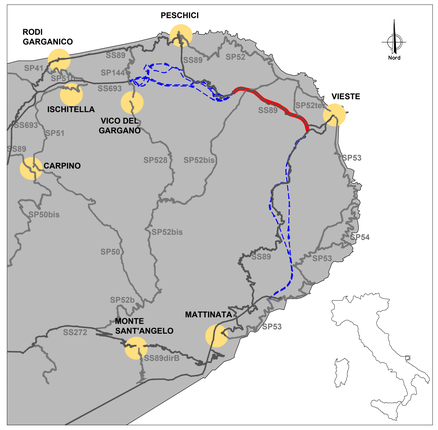

ASSE 2	TOTALI ml
GALLERIE	341.00 m
TRINCEE	2343.36 m
VIADOTTI	0.00 m
RILEVATI	5400.50 m

LEGENDA

- ASSE DI PROGETTO LOTTO "2"
- VIABILITA' ESISTENTE DA DISMETTERE
- VIABILITA' ESITENTE
- VIABILITA' DI RICUCITURA
- CORSI D'ACQUA

PROFILO ASSE 2
Scala 1:10000 / 1:1000

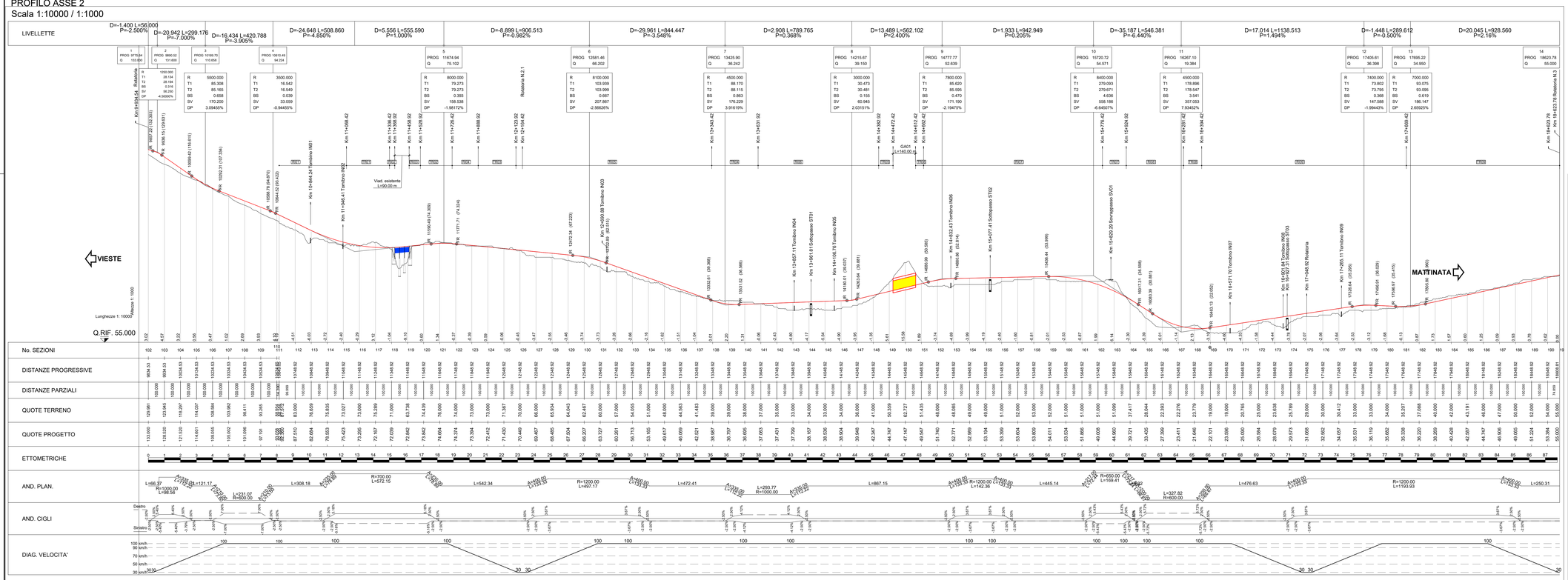

anas
GRUPPO FS ITALIANE

Direzione Progettazione e Realizzazione Lavori

S.S. 693 - SSV del Gargano
S.S. 89 Garganica
Collegamento Vico del Gargano - Mattinata

DOCUMENTO DI FATTIBILITA' DELLE ALTERNATIVE PROGETTUALI

COD. BA28

PROGETTAZIONE: ATI SINTAGMA - SIPAL - TECNIC - GDG - ICARIA - AMBIENTE

IL RESPONSABILE DELL'INTEGRAZIONE DELLE PRESTAZIONI SPECIALISTICHE:
Dott. Ing. Nando Granieri
Ordine degli Ingegneri della Prov. di Perugia n° A351

IL PROGETTISTA:
Dott. Ing. Elena Bartolocci
Ordine degli Ingegneri della Prov. di Perugia n° A3217

IL GEOLOGO:
Dott. Geol. Giorgio Cerquiglini
Ordine dei Geologi della Regione Umbria n°108

IL COORDINATORE PER LA SICUREZZA IN FASE DI PROGETTAZIONE:
Dott. Ing. Marco Abram
Ordine degli Ingegneri della Prov. di Perugia n° A2808

IL RESPONSABILE DI PROGETTO
Dott. Ing. Alberto Sanchirico

IL R.U.P.
Dott. Ing. Rocco Lapenta

IL GRUPPO DI PROGETTAZIONE:

MANDATARIA:
Sintagma
Dott. Ing. N.Granieri
Dott. Ing. V.Truffini
Dott.Arch. A.Di Nitto
Dott.Arch. A.Brachini
Dott. Ing. E.Bartolocci
Dott. Ing. L.Spaccini
Dott.Geol. G.Cerquiglini
Dott. Ing. C.Mariotti
Dott. Ing. M.Abram
Dott.Arch. C.Presciutti
Dott. Agr. F.Berti Nulli

MANDANTI:
SIPAL
Dott. Ing. A.Turco
Dott. Ing. J.Turaglio
Dott. Ing. F.Cianci
Dott. Ing. R.Pecoraro
TECNIC Consulting Engineers
Prof. Ing. S.Canale
Dott. Ing. C.Sarna
Dott. Ing. C.Nanti
GEOTECHNICAL DESIGN GROUP
Dott. Ing. D.Carlaccini
Dott. Ing. C.Consorti
Dott. Ing. R.Moraca
Dott. Ing. S.Sacconi
ICARIA Società di ingegneria
Dott. Ing. V.Robaciani
Dott. Ing. F.Macchioni
Dott. Ing. G.Verini S.
Dott. Ing. V.Piunno
ambiente società di ingegneria
Dott. Ing. A.Luciani
Dott. Ing. F.Tamburini
Dott. Ing. V.Cardini
Dott. Ing. S.Bugliani

PROTOCOLLO	DATA

ORDINE DELLA PROVINCIA DI PERUGIA
Sezione A
Nando Granieri
DOTTORE INGEGNERE
NANDO GRANIERI
SETTORE CIVILE E AMBIENTALE
SETTORE INDUSTRIALE
SETTORE DELL'INFORMAZIONE

ELABORATI GENERALI
INQUADRAMENTO DELL'OPERA
PLANIMETRIA SOLUZIONE PRESCELTA TRATTO VICO DEL GARGANO-VIESTE Tav. 3 di 3

CODICE PROGETTO			NOME FILE	REVISIONE	SCALA:
PROGETTO	LIV. PROG.	ANNO	T00-EG02-GEN-PL03-A		
DPBA28	F	21	CODICE ELAB. T00EG02GENPL03	A	1:10000

REV.	DESCRIZIONE	DATA	REDATTO	VERIFICATO	APPROVATO
A	Emissione	apr-22	N.Granieri		